

Unfallbericht

Kein Schuldanerkenntnis, sondern eine Wiedergabe des Unfallherganges zur schnelleren Schadensregulierung

Von beiden Fahrzeuglenkern auszufüllen!

1. Tag des Unfalles 22-08-2019	Uhrzeit 14:17	2. Ort Straße, Haus-Nr. bzw. Kilometerstein Glaserstraße 2, 87463 Dietmannsried	3. Verletzte (auch Leichtverletzte)? <input checked="" type="checkbox"/> nein <input type="checkbox"/> ja
4. Andere Sachschäden als an den Fahrzeugen A und B <input checked="" type="checkbox"/> nein <input type="checkbox"/> ja		5. Zeugen Name, Anschrift, Telefon (<i>Insassen unterstreichen</i>) <u>Maier Markus, Gartenweg 23, 87452 Altusried</u>	

Fahrzeug A

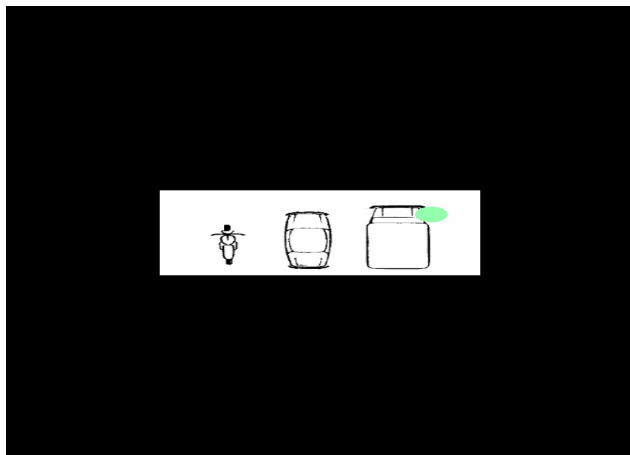
6. Versicherungsnehmer Name und Adresse (*Großbuchstaben*)
Müller GmbH
87435 Kempten
Werner Straße 33
Telefon (*privat/dienstlich*)
0831234567
Besteht Berechtigung zum Vorsteuerabzug?
 nein ja

7. Fahrzeug
Marke, Typ
Scania Kipper
Amtliches Kennzeichen
KE-KS-110

8. Versicherer
Name der Gesellschaft
HUK
Vers.-Nr.
123456
Nr. der Grünen Karte (*für Ausländer*)
789001
'Attestation' oder Grüne Karte - gültig bis
2025
Besteht eine Vollkaskoversicherung?
 nein ja

9. Fahrzeuglenker
Name
Huber Gudtav
Adresse
87463 Dietmannsried
Gartenweg 5
Führerschein-Nr.
54886
Klasse
B, C, CE
ausgestellt durch
Amt
gültig ab
050819
Klasse
050823

10. Bezeichnen Sie durch eine Markierung den Punkt des Zusammenstoßes



Fahrzeug B

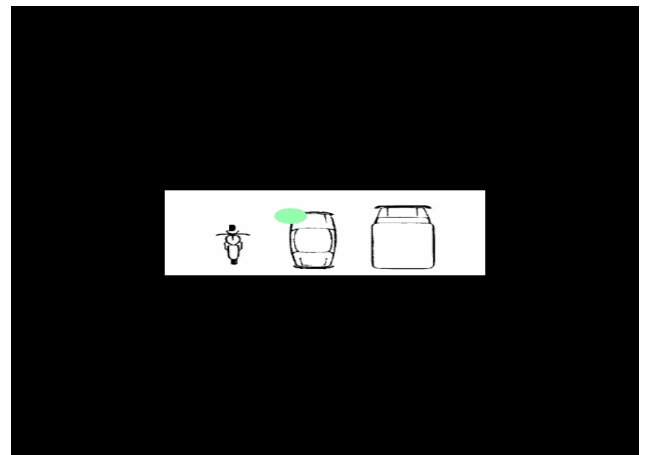
6. Versicherungsnehmer Name und Adresse (*Großbuchstaben*)
Frischmut Robert
87463 Kempten
Kastanienweg 2
Telefon (*privat/dienstlich*)
0831123456
Besteht Berechtigung zum Vorsteuerabzug?
 nein ja

7. Fahrzeug
Marke, Typ
Audi A6
Amtliches Kennzeichen
KE-FR-5000

8. Versicherer
Name der Gesellschaft
Codmos
Vers.-Nr.
45678
Nr. der Grünen Karte (*für Ausländer*)
876234
'Attestation' oder Grüne Karte - gültig bis
2028
Besteht eine Vollkaskoversicherung?
 nein ja

9. Fahrzeuglenker
Name
Frischmut
Adresse
87463 Kempten
Kastanienweg 2
Führerschein-Nr.
2588
Klasse
B
ausgestellt durch
Amt
gültig ab
010885
Klasse
010823

10. Bezeichnen Sie durch eine Markierung den Punkt des Zusammenstoßes



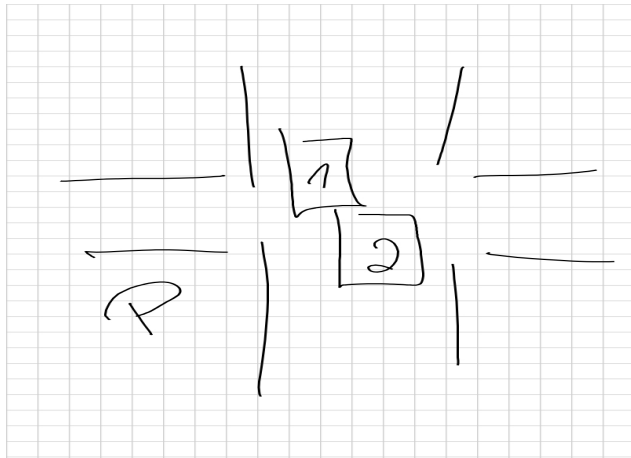
11. Bitte Zutreffendes ankreuzen

Fahrzeug:

- war abgestellt
- fuhr an
- hielt an
- fuhr aus Parkplatz, Grundstück oder Feldweg aus
- bog in Parkplatz, Grundstück oder Feldweg ein
- bog in einen Kreisverkehr ein
- fuhr im Kreisverkehr
- fuhr auf
- fuhr in gleicher Richtung aber in einer anderen Spur
- wechselte die Spur
- überholte
- bog rechts ab
- bog links ab
- fuhr rückwärts
- fuhr in die Gegenfahrbahn
- kam von rechts
- beachtete Vorfahrtszeichen nicht

Anzahl der angekreuzten Felder: 1

12. Unfallskizze



13. Sichtbare Schäden

Delle linke Seite

14. Bemerkungen

14. Unterschrift des Fahrzeuglenkers

11. Bitte Zutreffendes ankreuzen

Fahrzeug:

- war abgestellt
- fuhr an
- hielt an
- fuhr aus Parkplatz, Grundstück oder Feldweg aus
- bog in Parkplatz, Grundstück oder Feldweg ein
- bog in einen Kreisverkehr ein
- fuhr im Kreisverkehr
- fuhr auf
- fuhr in gleicher Richtung aber in einer anderen Spur
- wechselte die Spur
- überholte
- bog rechts ab
- bog links ab
- fuhr rückwärts
- fuhr in die Gegenfahrbahn
- kam von rechts
- beachtete Vorfahrtszeichen nicht

Anzahl der angekreuzten Felder: 1

12. Unfallskizze



13. Sichtbare Schäden

Delle linke Seite

13. Bemerkungen

14. Unterschrift des Fahrzeuglenkers